

คู่มือสำหรับประชาชน: การแจ้งถมดิน

หน่วยงานที่รับผิดชอบ: เทศบาลตำบลสวนกล้วย อำเภอกันทรลักษ์ จังหวัดศรีสะเกษ

กระทรวง: กระทรวงมหาดไทย

๑. ชื่อกระบวนการ: การแจ้งถมดิน
๒. หน่วยงานเจ้าของกระบวนการ: เทศบาลตำบลสวนกล้วย
๓. ประเภทของงานบริการ: กระบวนการบริการที่ให้บริการในส่วนภูมิภาคและส่วนท้องถิ่น (กระบวนการบริการที่เบ็ดเสร็จในหน่วยเดียว)
๔. หมวดยุทธศาสตร์ของงานบริการ: รับแจ้ง
๕. กฎหมายที่ให้อำนาจการอนุญาต หรือที่เกี่ยวข้อง:
 - ๑) พ.ร.บ. การขุดดินและถมดิน พ.ศ. ๒๕๔๓
๖. พื้นที่ให้บริการ: ท้องถิ่น
๗. ชื่ออ้างอิงของคู่มือประชาชน การแจ้งถมดิน
๘. ช่องทางการให้บริการ

สถานที่ให้บริการ เทศบาลตำบลสวนกล้วย อำเภอกันทรลักษ์ จังหวัดศรีสะเกษ

๓๓๑๑๐ โทร. ๐ ๔๕๘๒ ๖๐๗๔

เปิดให้บริการ วันจันทร์-ศุกร์ ตั้งแต่เวลา ๐๘:๓๐ - ๑๖:๓๐ น. (มีพักเที่ยง)

(ยกเว้นวันหยุดที่ทางราชการกำหนด)

E-service		One Stop Service	
ช่องทาง	ส่วนงานที่รับผิดชอบ	สถานที่ตั้ง	ส่วนงานที่รับผิดชอบ
ไม่มี	กองช่าง เทศบาลตำบลสวนกล้วย	ไม่มี	กองช่าง เทศบาลตำบลสวนกล้วย

๙. หลักเกณฑ์ วิธีการ เงื่อนไข (ถ้ามี) ในการยื่นคำขอ และในการพิจารณาอนุญาต

๑. การถมดินที่ต้องแจ้งต่อเจ้าพนักงานท้องถิ่นจะต้องมีองค์ประกอบที่ครบถ้วน ดังนี้

๑.๑ การดำเนินการถมดินนั้นจะต้องเป็นการดำเนินการในท้องที่ที่พระราชบัญญัติการขุดดินและถมดินใช้บังคับได้แก่

๑) เทศบาล

๒) กรุงเทพมหานคร

๓) เมืองพัทยา

๔) องค์การปกครองส่วนท้องถิ่นอื่นตามที่มีกฎหมายโดยเฉพาะจัดตั้งขึ้น ซึ่งรัฐมนตรีประกาศกำหนดใน

ราชกิจจานุเบกษา

๕) บริเวณที่มีพระราชกฤษฎีกาให้ใช้บังคับกฎหมายว่าด้วยการควบคุมอาคาร

๖) เขตผังเมืองรวมตามกฎหมายว่าด้วยการผังเมือง

๗) ท้องที่ซึ่งรัฐมนตรีประกาศกำหนดให้ใช้บังคับพระราชบัญญัติการขุดดินและถมดิน (ใช้กับกรณีองค์การบริหารส่วนท้องถิ่นซึ่งไม่อยู่ในเขตควบคุมอาคารและไม่อยู่ในเขตผังเมืองรวม)

๑.๒ การดำเนินการถมดินเข้าลักษณะตามมาตรา ๒๖ แห่งพระราชบัญญัติการขุดดินและถมดินคือประสงค์จะทำการถมดินโดยมีความสูงของเนินดินเกินกว่าระดับที่ดินต่างเจ้าของที่อยู่ข้างเคียง และมีพื้นที่เกิน ๒,๐๐๐ ตารางเมตร หรือมีพื้นที่เกินกว่าที่เจ้าพนักงานท้องถิ่นประกาศกำหนด ซึ่งการประกาศของเจ้าพนักงานท้องถิ่นจะต้องไม่เป็นการขัดหรือแย้งกับพระราชบัญญัติการขุดดินและถมดิน

๒. การพิจารณาปรับแก้การถมดิน

เจ้าพนักงานท้องถิ่นต้องออกไปรับแจ้งตามแบบที่เจ้าพนักงานท้องถิ่นกำหนด เพื่อเป็นหลักฐานการแจ้งภายใน ๗ วัน นับแต่วันที่ได้รับแจ้ง ถ้าการแจ้งเป็นไปโดยไม่ถูกต้องให้เจ้าพนักงานท้องถิ่นแจ้งให้แก้ไขให้ถูกต้องภายใน ๗ วัน นับแต่วันที่มีการแจ้ง ถ้าผู้แจ้งไม่แก้ไขให้ถูกต้องภายใน ๗ วันนับแต่วันที่ผู้แจ้งได้รับแจ้งให้แก้ไข ให้เจ้าพนักงานท้องถิ่นมีอำนาจออกคำสั่งให้การแจ้งเป็นอันสิ้นผล กรณีถ้าผู้แจ้งได้แก้ไขให้ถูกต้องภายในเวลาที่กำหนด ให้เจ้าพนักงานท้องถิ่นออกไปรับแจ้งให้แก้ไขแจ้งภายใน ๓ วันนับแต่วันที่ได้รับแจ้งที่ถูกต้อง

๑๐. ขั้นตอน ระยะเวลา และส่วนงานที่รับผิดชอบ

ระยะเวลาดำเนินการรวม ๗ วัน

ลำดับ	ประเภทขั้นตอน	รายละเอียดของขั้นตอนการบริการ	ระยะเวลาให้บริการ	ส่วนงาน / หน่วยงานที่รับผิดชอบ	หมายเหตุ
๑)	การตรวจสอบเอกสาร	ผู้แจ้งยื่นเอกสารแจ้งการถมดิน ตามที่กำหนดให้เจ้าพนักงานท้องถิ่นดำเนินการตรวจสอบข้อมูล	๑ วัน	กองช่างเทศบาลตำบลสวนกล้วย	(องค์กรปกครองส่วนท้องถิ่น ในพื้นที่ที่จะดำเนินการถมดิน)
๒)	การพิจารณา	เจ้าพนักงานท้องถิ่นดำเนินการตรวจสอบและพิจารณา (กรณีถูกต้อง)	๕ วัน		(องค์กรปกครองส่วนท้องถิ่น ในพื้นที่ที่จะดำเนินการถมดิน)
๓)	การลงนาม/ คณะกรรมการมีมติ	เจ้าพนักงานท้องถิ่นออกไปรับแจ้ง และแจ้งให้ผู้แจ้งมารับใบรับแจ้ง	๑ วัน		(องค์กรปกครองส่วนท้องถิ่น ในพื้นที่ที่จะดำเนินการถมดิน)

๑๑. รายการเอกสารหลักฐานประกอบการยื่นคำขอ

๑๒.๑) เอกสารยืนยันตัวตนที่ออกโดยหน่วยงานภาครัฐ

ลำดับ	รายการเอกสารยืนยันตัวตน	หน่วยงานภาครัฐผู้ออกเอกสาร	จำนวนเอกสารฉบับจริง	จำนวนเอกสารสำเนา	หน่วยนับเอกสาร	หมายเหตุ
๑)	บัตรประจำตัวประชาชน	ไม่มี	๐	๑	ฉบับ	-
๒)	หนังสือรับรองนิติบุคคล		๐	๑	ชุด	-

๑๒.๒) เอกสารอื่น ๆ สำหรับยื่นเพิ่มเติม

ลำดับ	รายการเอกสารยื่นเพิ่มเติม	หน่วยงานภาครัฐผู้ออกเอกสาร	จำนวนเอกสารฉบับจริง	จำนวนเอกสารสำเนา	หน่วยนับเอกสาร	หมายเหตุ
๑)	แผนผังบริเวณที่ประสงค์จะดำเนินการถมดิน	ไม่มี	๑	๐	ชุด	-
๒)	แผนผังแสดงเขตที่ดินและที่ดินบริเวณข้างเคียง		๑	๐	ชุด	-
๓)	แบบแปลนรายการประกอบแบบแปลน		๑	๐	ชุด	-
๔)	โฉนดที่ดิน น.ส.๓ หรือ ส.ค.๑ ขนาดเท่าต้นฉบับทุกหน้า พร้อมเจ้าของที่ดินลงนามรับรองสำเนาทุกหน้า		๐	๑	ชุด	(กรณีผู้ขออนุญาตไม่ใช่เจ้าของที่ดินต้องมีหนังสือยินยอมของเจ้าของที่ดินให้ก่อสร้างอาคารในที่ดิน)
๕)	หนังสือมอบอำนาจกรณีให้บุคคลอื่นยื่นแจ้งการถมดิน		๑	๐	ชุด	-
๖)	หนังสือยินยอม		๑	๐	ชุด	-

ลำดับ	รายการเอกสาร ยื่นเพิ่มเติม	หน่วยงานภาครัฐผู้ ออกเอกสาร	จำนวนเอกสาร ฉบับจริง	จำนวนเอกสาร สำเนา	หน่วยนับ เอกสาร	หมายเหตุ
	ของเจ้าของ ที่ดินกรณีที่ดิน บุคคลอื่น					
๗)	รายการคำนวณ (กรณีการถมดิน ที่มีพื้นที่ของเนิน ดินติดต่อกันเป็นผืน เดียวกันเกิน ๒,๐๐๐ ตาราง เมตร และมี ความสูงของเนิน ดินตั้งแต่ ๒ เมตรขึ้นไป วิศวกร ผู้ออกแบบและ คำนวณต้องเป็น ผู้ได้รับ ใบอนุญาตให้ ประกอบวิชาชีพ วิศวกรรม ควบคุม สาขา วิศวกรรมโยธา ไม่ต่ำกว่าระดับ สามัญวิศวกร กรณีพื้นที่เกิน ๒,๐๐๐ ตาราง เมตรและมี ความสูงของเนิน ดินเกิน ๕ เมตร วิศวกร ผู้ออกแบบและ คำนวณต้องเป็น ผู้ได้รับ ใบอนุญาตให้ ประกอบวิชาชีพ วิศวกรรม		๑	๐	ชุด	-

ลำดับ	รายการเอกสาร ยื่นเพิ่มเติม	หน่วยงานภาครัฐผู้ ออกเอกสาร	จำนวนเอกสาร ฉบับจริง	จำนวนเอกสาร สำเนา	หน่วยนับ เอกสาร	หมายเหตุ
	ควบคุม สาขา วิศวกรรมโยธา ระดับวุฒิ วิศวกร)					
๘)	ชื่อผู้ควบคุมงาน (กรณีการถมดิน ที่มีพื้นที่ของเนิน ดินติดต่อกันเป็นผืน เดียวกันเกิน ๒,๐๐๐ ตาราง เมตร และมี ความสูงของเนิน ดินตั้งแต่ ๒ เมตรขึ้นไป ต้อง เป็นผู้ได้รับ ใบอนุญาต ประกอบวิชาชีพ วิศวกรรม ควบคุม สาขา วิศวกรรมโยธา)		๑	๐	ชุด	-
๙)	ชื่อและที่อยู่ของ ผู้แจ้งการถมดิน		๑	๐	ชุด	-

๑๒. ค่าธรรมเนียม

ลำดับ	รายละเอียดค่าธรรมเนียม	ค่าธรรมเนียม (บาท/ร้อยละ)
๑	ค่าธรรมเนียมต่อฉบับ	๕๐๐

๑๓. ช่องทางการร้องเรียน

ลำดับ	ช่องทางการร้องเรียน / แนะนำบริการ
๑)	เทศบาลตำบลสวนกล้วย เลขที่ ๓๓ หมู่ที่ ๓ ตำบลสวนกล้วย อำเภอกันทรลักษ์ จังหวัดศรีสะเกษ ๓๓๑๑๐ โทร. ๐ ๔๕๘๒ ๖๐๗๔ https://Suankluai.go.th

๑๔. ตัวอย่างแบบฟอร์ม ตัวอย่าง และคู่มือการกรอก

ลำดับ	ชื่อแบบฟอร์ม
แบบฟอร์ม การแจ้งถมดิน	

**ใบแจ้งการขุดดิน/ถมดิน ตามพระราชบัญญัติ-
การขุดดินและถมดิน พ.ศ. 2543**

เลขที่.....
วันที่.....
ลงชื่อ.....ผู้รับหนังสือ (.....)
ตำแหน่ง.....












เขียนที่.....

วันที่.....เดือน.....พ.ศ.....

ข้าพเจ้า.....เป็นบุคคลธรรมดา/นิติบุคคล
อยู่บ้านเลขที่.....ตรอก/ซอย.....ถนน.....หมู่ที่.....
ตำบล/แขวง.....อำเภอ/เขต.....จังหวัด.....
รหัสไปรษณีย์.....โทรศัพท์.....

มีความประสงค์จะทำการขุดดิน/ถมดิน ลึก/สูง.....เมตร พื้นที่ปากบ่อ/ดินถม.....ตารางเมตร
ในโฉนดที่ดิน/น.ส.3/น.ส.3ก/ส.ค.1 เลขที่.....หรือเอกสารสิทธิในที่ดินที่มีชื่อเรียกอย่างอื่น.....
ที่ถนน.....หมู่ที่.....ตำบล/แขวง.....อำเภอ/เขต.....จังหวัด.....
ซึ่งอยู่ในเขต.....(ชื่อองค์กรปกครองส่วนท้องถิ่น).....โดย.....เป็นเจ้าของที่ดิน
กำหนดเวลาแล้วเสร็จ.....วัน มี.....เป็นผู้ออกแบบและคำนวณ
และ.....เป็นผู้ควบคุมงาน พร้อมนี้

ข้าพเจ้าได้แนบเอกสารหลักฐานต่างๆ มาด้วยแล้ว คือ

-  แผนผังบริเวณ แบบแปลน รายการประกอบแบบแปลนที่ถูกต้องตามกฎหมายกระทรวงหรือ ข้อบัญญัติท้องถิ่นที่
ออกตามกฎหมายว่าด้วยการขุดดินและถมดิน จำนวน 3 ชุด ชุดละ.....แผ่น
 -  สำเนารายการคำนวณวิธีการป้องกันการพังทลายของดิน จำนวน 1 ชุด ชุดละ.....แผ่น
 -  สำเนาทะเบียนบ้านของผู้แจ้งในกรณีผู้แจ้งเป็นบุคคลธรรมดา จำนวน 1 ฉบับ
 -  สำเนาทะเบียนบ้านของเจ้าของที่ดินในกรณีผู้แจ้งไม่ได้เป็นเจ้าของที่ดิน จำนวน 1 ฉบับ
 -  สำเนาหนังสือรับรองการจดทะเบียนนิติบุคคลในกรณีผู้แจ้งเป็นนิติบุคคล จำนวน 1 ฉบับ
 -  หนังสือมอบอำนาจในกรณีผู้แจ้งการขุดดิน/ถมดินให้บุคคลอื่นไปยื่นใบแจ้งการขุดดิน/ถมดินต่อเจ้า
พนักงานท้องถิ่น
 -  หนังสือแสดงความยินยอมของเจ้าของที่ดินในกรณีเจ้าของที่ดินให้บุคคลอื่นเป็นผู้แจ้งการขุดดิน/ถมดิน
 -  หนังสือรับรองของผู้ประกอบวิชาชีพวิศวกรรมควบคุมพร้อมสำเนาใบอนุญาตจากผู้ประกอบวิชาชีพ
วิศวกรรมควบคุม จำนวน 1 ชุด
 -  หนังสือรับรองของผู้ควบคุมงานพร้อมสำเนาใบอนุญาตผู้ประกอบวิชาชีพวิศวกรรมควบคุม จำนวน 1 ชุด
 -  สำเนาแสดงเอกสารสิทธิในที่ดินที่ จำนวน.....ฉบับ
 -  เอกสารอื่นๆ(ถ้ามี).....
- จึงขอแจ้งต่อเจ้าพนักงานท้องถิ่นเพื่อขอรับใบรับแจ้งการขุดดิน/ถมดิน

หมายเหตุ

(ลงลายมือชื่อ).....ผู้แจ้ง

(1) ข้อความใดไม่ใช่ให้ขีดฆ่า

(.....)

(2) ใส่เครื่องหมาย / ในช่อง  ที่ต้องการ

ประทับตราในกรณีผู้แจ้งเป็นนิติบุคคล

(ตราราชการส่วนท้องถิ่น)

ใบรับแจ้งการขุดดิน ตามพระราชบัญญัติการขุดดินและถมดิน พ.ศ.2543

เลขที่...../.....

เจ้าพนักงานท้องถิ่นได้รับแจ้งจาก.....

เจ้าของที่ดิน/ผู้รับมอบอำนาจ ว่ามีความประสงค์จะทำการขุดดิน/ถมดิน /ลึก/สูง.....เมตร พื้นที่ปากบ่อ/ดินถม
.....ตารางเมตร ในโฉนดที่ดิน/น.ส.3/น.ส.3/ส.ค.1 เลขที่.....หรือเอกสารสิทธิ์
ในที่ดินที่มีชื่อเรียกอย่างอื่น.....ที่ดินน.....
หมู่ที่.....ตำบล/แขวง.....อำเภอ/เขต.....จังหวัด.....
ซึ่งอยู่ในเขต.....(ชื่อองค์การปกครองส่วนท้องถิ่น).....โดย.....
เป็นเจ้าของที่ดิน กำหนดแล้วเสร็จ.....วัน มี.....
เป็นผู้ออกแบบและคำนวณ และ.....
เป็นผู้ควบคุมงาน พร้อมเอกสารหลักฐานต่างๆแล้ว

เจ้าพนักงานท้องถิ่นได้ตรวจสอบปรากฏว่า

1. ✍️ ไม่ถูกต้อง ให้ผู้แจ้งแก้ไขให้ถูกต้องภายในเจ็ดวัน นับแต่วันที่ผู้แจ้งได้รับแจ้งให้แก้ไขจากเจ้า
พนักงานท้องถิ่น หากไม่สามารถแก้ไขภายในกำหนดจะเสียสิทธิ์การนับระยะเวลาที่เจ้าพนักงานท้องถิ่นที่จะต้องปฏิบัติ
ตามมาตรา 17 วรรคหนึ่ง โดยมีรายการแก้ไข ดังนี้

.....
.....

2. ✍️ ถูกต้อง ให้ผู้แจ้งเริ่มต้นทำการขุดดิน/ถม ได้ตั้งแต่วันที่.....เดือน.....
พ.ศ.....จนถึงวันที่.....เดือน.....พ.ศ.....และได้รับค่าธรรมเนียม.....บาท
ค่าใช้จ่าย.....บาท รวมทั้งสิ้น.....บาท (.....)
ออกให้ ณ วันที่.....เดือน.....พ.ศ.....

(ลงลายมือชื่อ).....
(.....)
ตำแหน่ง.....

หมายเหตุ

- 1.ข้อความใดไม่ใช่ให้ขีดฆ่า
- 2.ใส่เครื่องหมาย / ในช่อง ✍️

คำเตือน ผู้ขุดดิน/ถมดิน หรือเจ้าของที่ดินมีหน้าที่ที่จะต้องปฏิบัติ ดังนี้

- (1) ตามแผนผังบริเวณ แบบแปลน และรายการประกอบแบบแปลน
- (2) ตามมาตรา 19 มาตรา 20 มาตรา 21 และมาตรา 25
- (3) ตามคำสั่งของเจ้าพนักงานท้องถิ่น/พนักงานเจ้าหน้าที่
- (4) การฝ่าฝืน (1) –(3) อาจมีโทษปรับ โทษจำ หรือทั้งจำทั้งปรับแล้วแต่กรณี

หนังสือแสดงความยินยอมของเจ้าของที่ดิน
(ในกรณีเจ้าของที่ดินให้บุคคลอื่นเป็นผู้แจ้งการขุดดิน/ถมดิน)

ข้าพเจ้า.....

อยู่บ้านเลขที่.....ต.รอก/ซอย.....ถนน.....

หมู่ที่.....ตำบล/แขวง.....อำเภอ/เขต.....จังหวัด.....

รหัสไปรษณีย์.....โทรศัพท์.....

เป็นเจ้าของที่ดินโฉนด/น.ส.3/น.ส.3ก/ส.ค.1 เลขที่.....

หรือเอกสารสิทธิ์ที่มีชื่อเรียกอย่างอื่น.....ที่ถนน.....หมู่ที่.....

ตำบล/แขวง.....อำเภอ/เขต.....จังหวัด.....

ยินยอมให้.....

เป็นผู้แจ้งการขุดดิน/ถมดิน ลึก/สูง.....เมตร พื้นที่ปากบ่อ/ถมดิน.....ตารางเมตร ที่ถนน.....

หมู่ที่.....ตำบล/แขวง.....อำเภอ/เขต.....จังหวัด.....

ซึ่งอยู่ในเขต.....(ชื่อองค์กรปกครองส่วนท้องถิ่น).....เพื่อใช้ประกอบการแจ้งการขุดดิน/ถม

ดิน ต่อเจ้าพนักงานท้องถิ่น จึงทำหนังสือฉบับนี้ไว้เป็นหลักฐาน

(ลงชื่อ).....เจ้าของที่ดิน
 (.....)

(ลงชื่อ).....ผู้แจ้ง
 (.....)

(ลงชื่อ).....พยาน
 (.....)

(ลงชื่อ).....พยาน
 (.....)

ติดอากร แสตมป์ 5 บาท

หนังสือมอบอำนาจ

(ใช้ในกรณีผู้แจ้งการขุดดิน/ถมดิน ให้บุคคลอื่นยื่นใบแจ้งการขุดดิน/ถมดินต่อเจ้าพนักงานท้องถิ่น)

ข้าพเจ้า.....

อยู่บ้านเลขที่.....ตรอก/ซอย.....ถนน.....

หมู่ที่.....ตำบล/แขวง.....อำเภอ/เขต.....จังหวัด.....

รหัสไปรษณีย์.....โทรศัพท์.....

ขอมอบอำนาจให้นาย.....

อยู่บ้านเลขที่.....ตรอก/ซอย.....ถนน.....

หมู่ที่.....ตำบล/แขวง.....อำเภอ/เขต.....จังหวัด.....

รหัสไปรษณีย์.....โทรศัพท์.....เป็นผู้นำเสนอใบแจ้งการขุดดิน/ถมดิน หรือติดต่อกับเจ้าหน้าที่ของ
องค์การปกครองส่วนท้องถิ่นในเรื่องที่เกี่ยวข้องกับการแจ้งการขุดดิน/ถมดินต่อเจ้าพนักงานท้องถิ่นโดยให้ถือว่าการกระทำ
ใดๆตามข้อความข้างต้นของนาย.....

เสมือนหนึ่งเป็นการกระทำของข้าพเจ้า

(ลงชื่อ).....ผู้มอบอำนาจ
(.....)

(ลงชื่อ).....ผู้รับมอบอำนาจ
(.....)

(ลงชื่อ).....พยาน
(.....)

(ลงชื่อ).....พยาน
(.....)

หนังสือรับรองของผู้ประกอบวิชาชีพวิศวกรรมควบคุม

ข้าพเจ้า.....
 อยู่บ้านเลขที่.....ตรอก/ซอย.....ถนน.....
 หมู่ที่.....ตำบล/แขวง.....อำเภอ/เขต.....จังหวัด.....
 รหัสไปรษณีย์.....โทรศัพท์.....
 ได้รับใบอนุญาตเป็นผู้ประกอบวิชาชีพวิศวกรรมควบคุม ประเภท.....เลขทะเบียน.....
 ตั้งแต่วันที่.....เดือน.....พ.ศ.....ถึง วันที่.....เดือน.....พ.ศ.....
 เป็นผู้ออกแบบและคำนวณ/ผู้ควบคุมงาน การขุดดิน/ถมดิน ลึก/สูง.....เมตร พื้นที่
 ปากบ่อ/ถมดิน.....ตารางเมตรในโฉนดที่ดิน/น.ส.3/น.ส.3ก/ส.ค.1 เลขที่.....
 หรือเอกสารสิทธิ์ในที่ดินที่มีชื่อเรียกอย่างอื่น.....
 ที่ถนน.....หมู่ที่.....ตำบล/แขวง.....อำเภอ/เขต.....
 จังหวัด.....ซึ่งอยู่ในเขต.....(ชื่อองค์กรปกครองส่วนท้องถิ่น).....
 ให้กับ.....(ชื่อผู้จ้าง).....

(ลงชื่อ).....ผู้ออกแบบและคำนวณ/ผู้ควบคุมงาน
 (.....)

(ลงชื่อ).....ผู้จ้าง
 (.....)

(ลงชื่อ).....พยาน
 (.....)

(ลงชื่อ).....พยาน
 (.....)